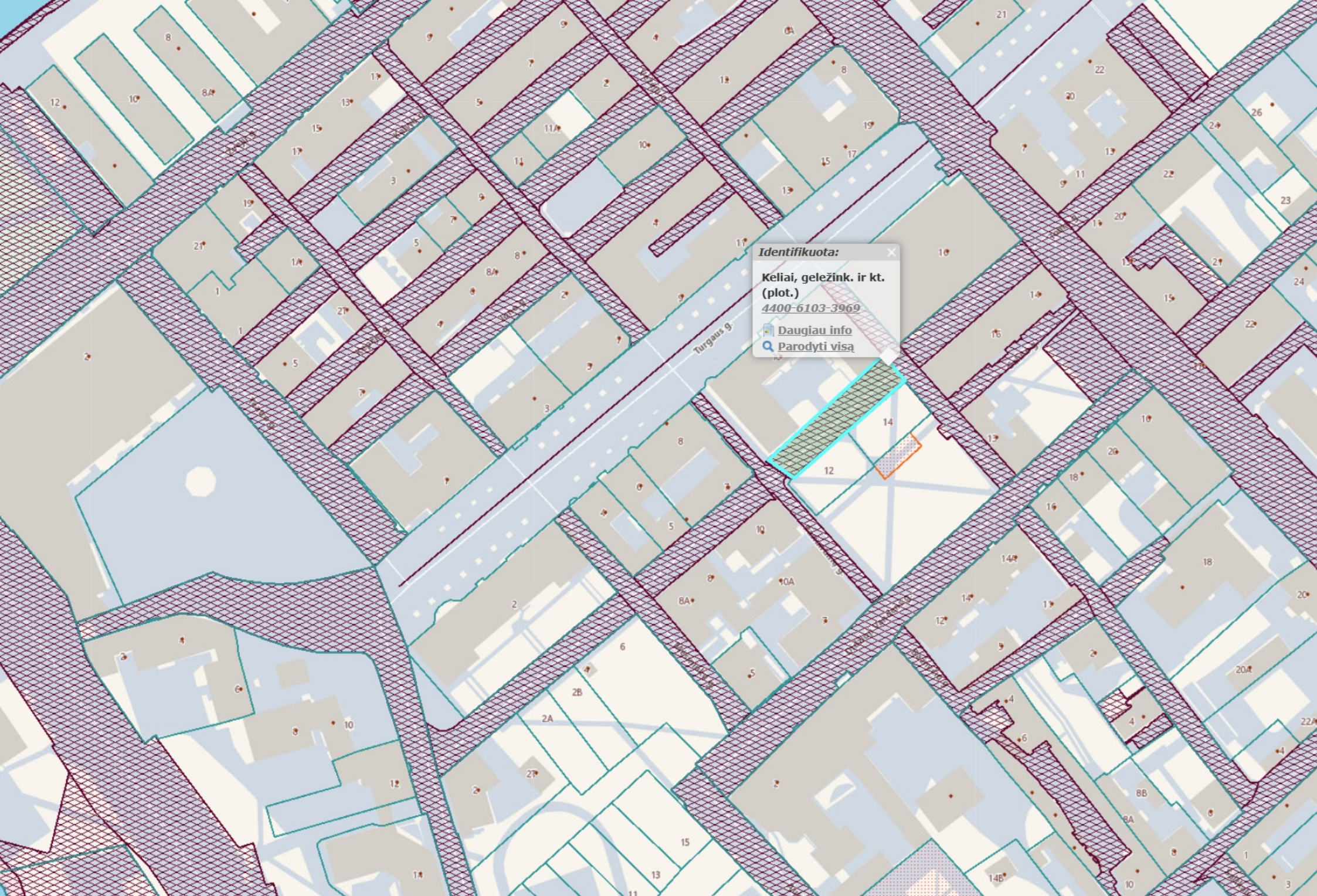
Identifikuota:
Keliai, geležink. ir kt. (plot.)
4400-6103-3969
Daugiau info
Parodyti visą
Turgaus g.

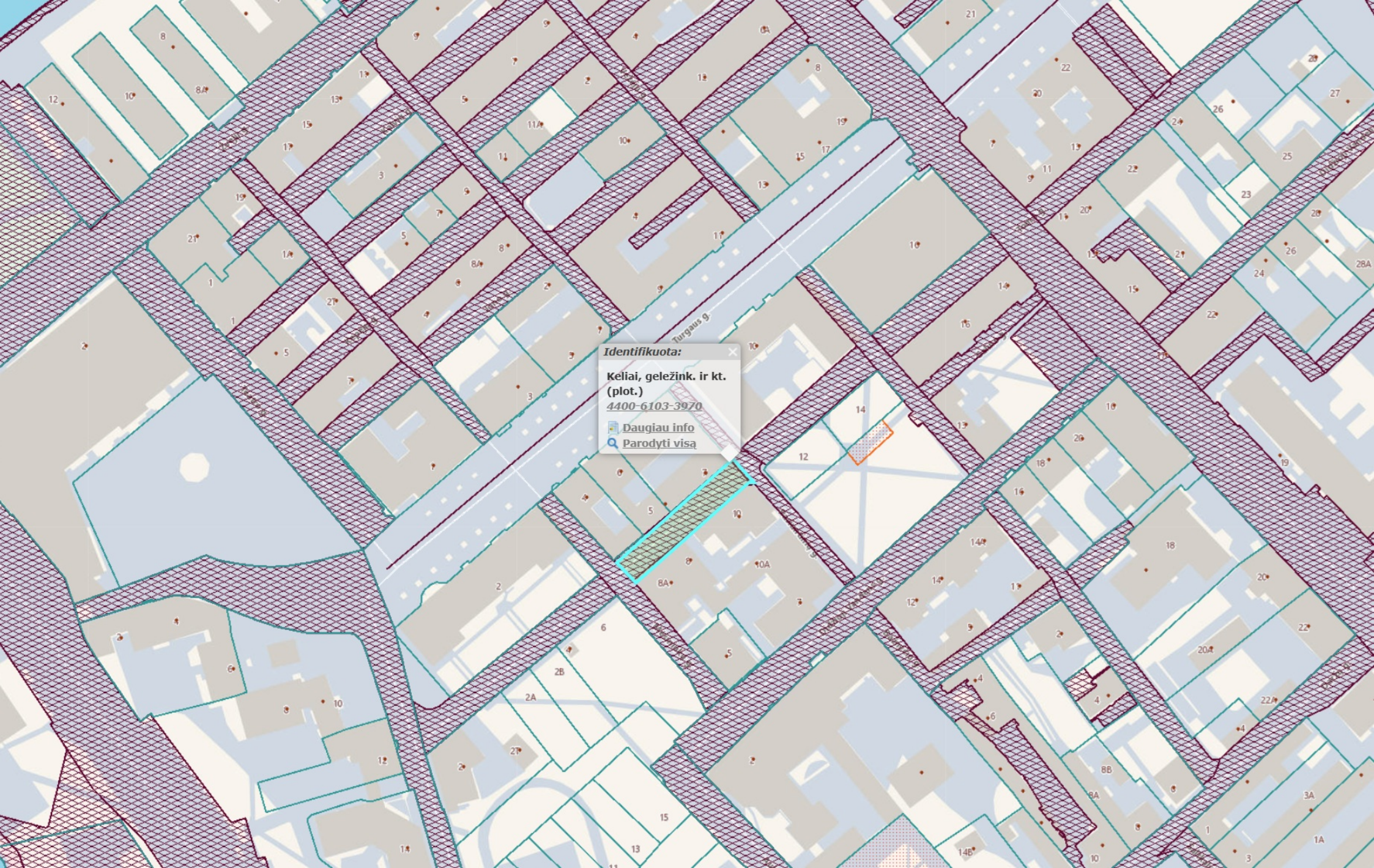
Identifikuota:
Keliai, geležink. ir kt. (plot.)
4400-6103-3970
Daugiau info
Parodyti visą
Turgaus g.

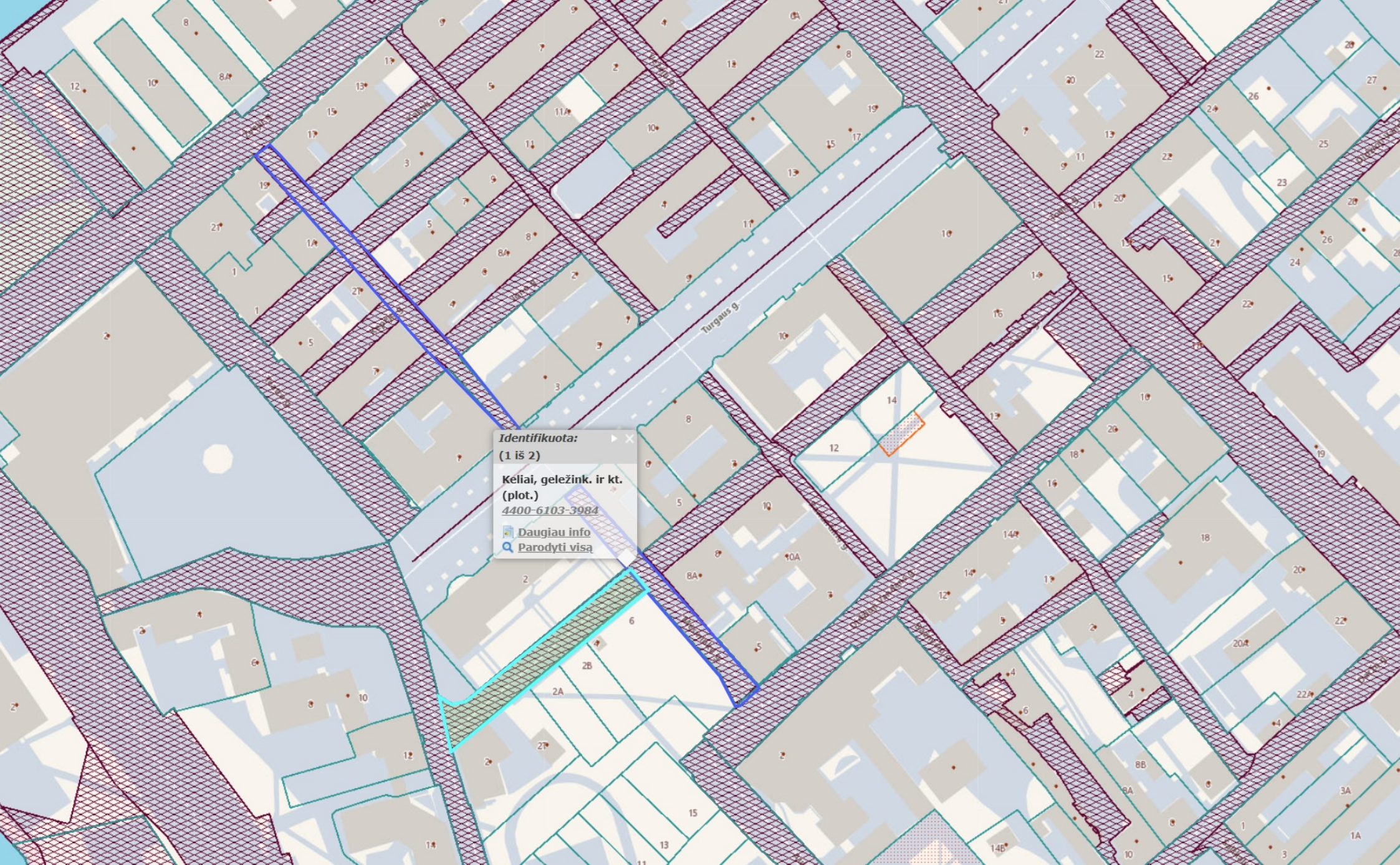
Identifikuota:
(1 iš 2)
Keliai, geležink. ir kt. (plot.)
4400-6103-3984
Daugiau info
Parodyti visą
Turgaus g.

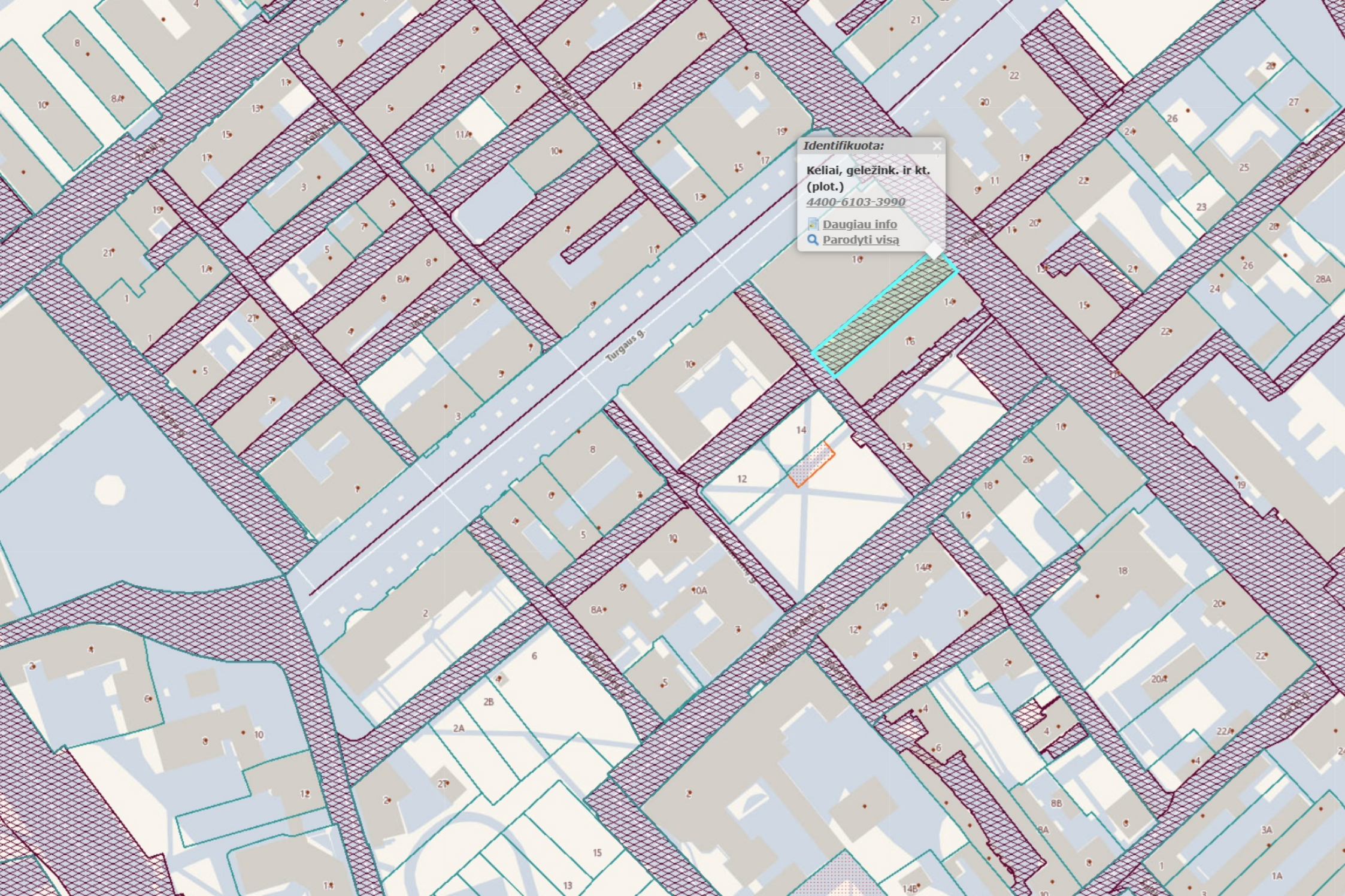
Identifikuota:
Keliai, geležink. ir kt. (plot.)
4400-6103-3990
Daugiau info
Parodyti visą
Turgaus g.

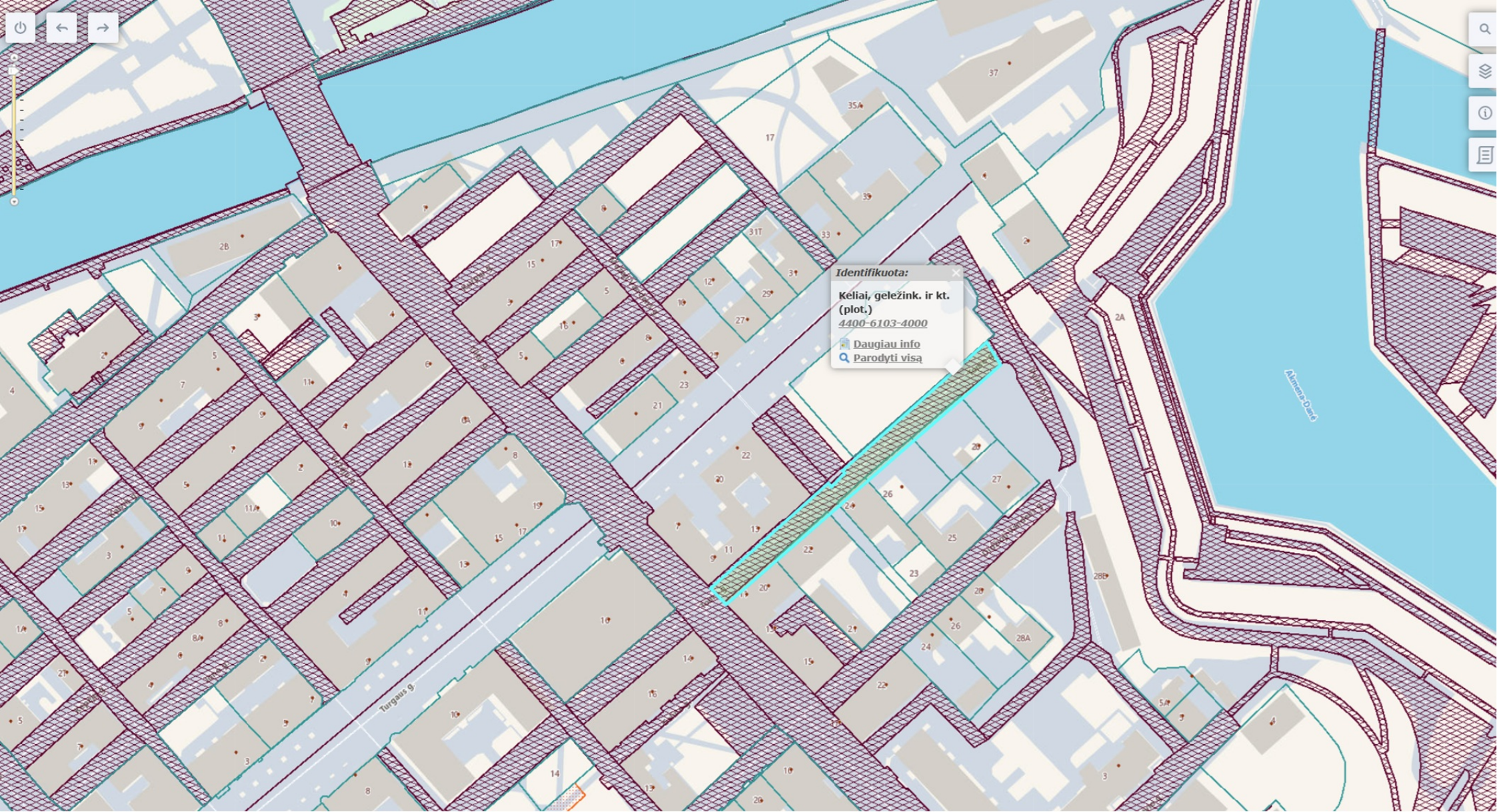
Identifikuota:
Keliai, geležink. ir kt. (plot.)
4400-6103-4000
Daugiau info
Parodyti visą
Turgaus g.
Almena-Danė

UAB "Inreal GEO"

NEKILNOJAMOJO DAIKTO KADASTRINIŲ MATAVIMŲ BYLA

Tomas: **1**

Nekilnojamojo turto objektas: **Inžinerinis statinys**

Registro Nr.: **44/1437065 (Statiniai)**

Adresas: **Klaipėdos m. sav. Klaipėdos m. Tomo g.**

Lapų skaičius: **36**

Tomo Nr. **1**

Registro **44/1437065**

BYLOS TOMO VIDAUS APYRAŠAS

Eil. Nr.	Dokumento pavadinimas	Dokumento		Lapų skaič.	Bylos lapų numeriai	Pastabos
		Nr.	Data			
1	Statinio planas "STATINIŲ IŠDĖSTYMO PLANAS"		2023-04-12	5	1-5	
2	KOORDINAČIŲ ŽINIARAŠTIS KZ		2023-04-12	5	6-10	
3	KELIO / GATVĖS IR JO SUDĖTINIŲ DALIŲ KADASTRO DUOMENYS 1K FORMA		2023-04-12	5	11-15	
4	KELIO / GATVĖS IR JO SUDĖTINIŲ DALIŲ VERČIŲ NUSTATYMAS 2K FORMA		2023-04-12	9	16-24	
5	KELIO / GATVĖS VAŽIUOJAMOSIOS DALIES IR ŽEMĖS SANKASOS KADASTRO DUOMENYS 3K FORMA		2023-04-12	5	25-29	
6	KELIO / GATVĖS SANKRYŽŲ, TILTŲ, VIADUKŲ, ESTAKADŲ, PRALAIDŲ, AUTOBUSŲ SUSTOJIMO IR POILSIO AIKŠTELIŲ, ŠVIESOFORŲ, KELIO ORO SĄLYGŲ STEBĖJIMO IR TRANSPORTO APSKAITOS ĮRENGINIŲ KADASTRO DUOMENYS 4K FORMA		2023-04-12	3	30-32	
7	KELIO / GATVĖS ATITVARŲ, TRIUKŠMO SIENUČIŲ, ŽELDYNŲ, PĖSČIŲJŲ IR DVIRAČIŲ TAKŲ, ELEKTROS APŠVIETIMO TINKLO KADASTRO DUOMENYS 5K FORMA		2023-04-12	3	33-35	

Vidaus apyrašo lapų 35

Matininkas Dainius Stankevičius

Išdėstymo schema

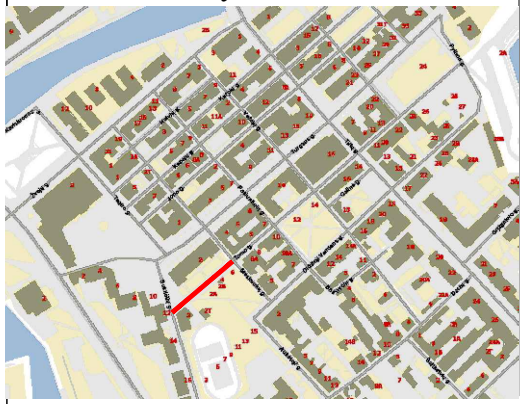

KELIO PLANAS

M1:500

Kadastro duomenims nustatyti naudota medžiaga	
Medžiagos pavadinimas	Medžiagos parengimo data
Kadastrinė byla	2011-08

Objekto pavadinimas	Tomo gatvė
Objekto buvimo vieta/adresas	Klaipėdos m. sav. Klaipėdos m. Tomo g.
Kadastro duomenų nustatymo data	2023-04-12

UAB "Inreal GEO", kodas: 302604810, adresas: Vilnius, Žalgirio g. 94 el. pašto adresas (-ai): dainius.stankevicius@inreal.lt, tel.: + 370 674 935 72

Matininko kvalifikacijos pažymėjimo Nr.	Pareigos	Vardas ir pavardė	Data
2M-M-2579	Matininkas	DAINIUS STANKEVIČIUS	2023-04-12

1152759048

Išdėstymo schema

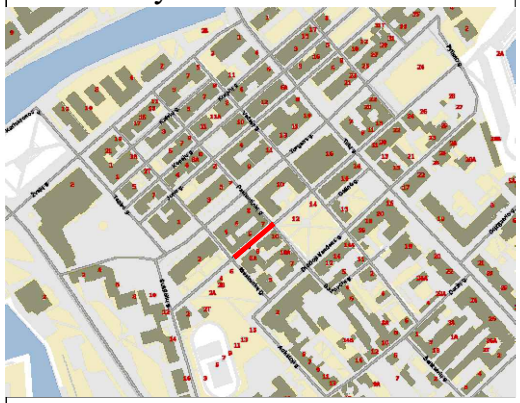

KELIO PLANAS

M1:500

Kadastro duomenims nustatyti naudota medžiaga	
Medžiagos pavadinimas	Medžiagos parengimo data
Kadastrinė byla	2011-08

Objekto pavadinimas	Tomo gatvė
Objekto buvimo vieta/adresas	Klaipėdos m. sav. Klaipėdos m. Tomo g.
Kadastro duomenų nustatymo data	2023-04-12

UAB "Inreal GEO", kodas: 302604810, adresas: Vilnius, Žalgirio g. 94 el. pašto adresas (-ai): dainius.stankevicius@inreal.lt, tel.: + 370 674 935 72

Matininko kvalifikacijos pažymėjimo Nr.	Pareigos	Vardas ir pavardė	Data
2M-M-2579	Matininkas	DAINIUS STANKEVIČIUS	2023-04-12

Išdėstymo schema

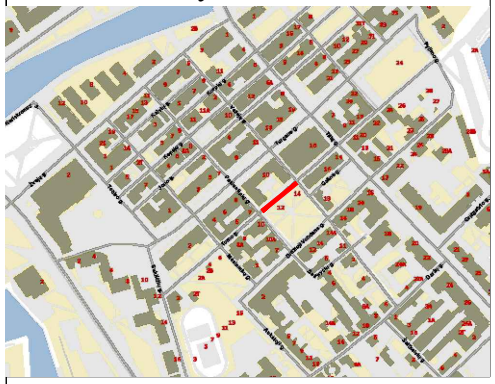

KELIO PLANAS

M1:500

Kadastro duomenims nustatyti naudota medžiaga	
Medžiagos pavadinimas	Medžiagos parengimo data
Kadastrinė byla	2011-08

Objekto pavadinimas	Tomo gatvė
Objekto buvimo vieta/adresas	Klaipėdos m. sav. Klaipėdos m. Tomo g.
Kadastro duomenų nustatymo data	2023-04-12

UAB "Inreal GEO", kodas: 302604810, adresas: Vilnius, Žalgirio g. 94 el. pašto adresas (-ai): dainius.stankevicius@inreal.lt, tel.: + 370 674 935 72

Matininko kvalifikacijos pažymėjimo Nr.	Pareigos	Vardas ir pavardė	Data
2M-M-2579	Matininkas	DAINIUS STANKEVIČIUS	2023-04-12

Išdėstymo schema

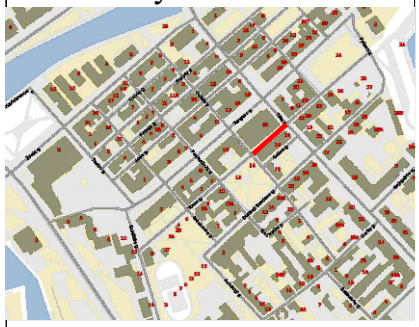

KELIO PLANAS

M1:500

Kadastro duomenims nustatyti naudota medžiaga	
Medžiagos pavadinimas	Medžiagos parengimo data
Kadastrinė byla	2011-08

Objekto pavadinimas	Tomo gatvė
Objekto buvimo vieta/adresas	Klaipėdos m. sav. Klaipėdos m. Tomo g.
Kadastro duomenų nustatymo data	2023-04-12

UAB "Inreal GEO", kodas: 302604810, adresas: Vilnius, Žalgirio g. 94 el. pašto adresas (-ai): dainius.stankevicius@inreal.lt, tel.: + 370 674 935 72

Matininko kvalifikacijos pažymėjimo Nr.	Pareigos	Vardas ir pavardė	Data
2M-M-2579	Matininkas	DAINIUS STANKEVIČIUS	2023-04-12

Išdėstymo schema



KELIO PLANAS

M1:500

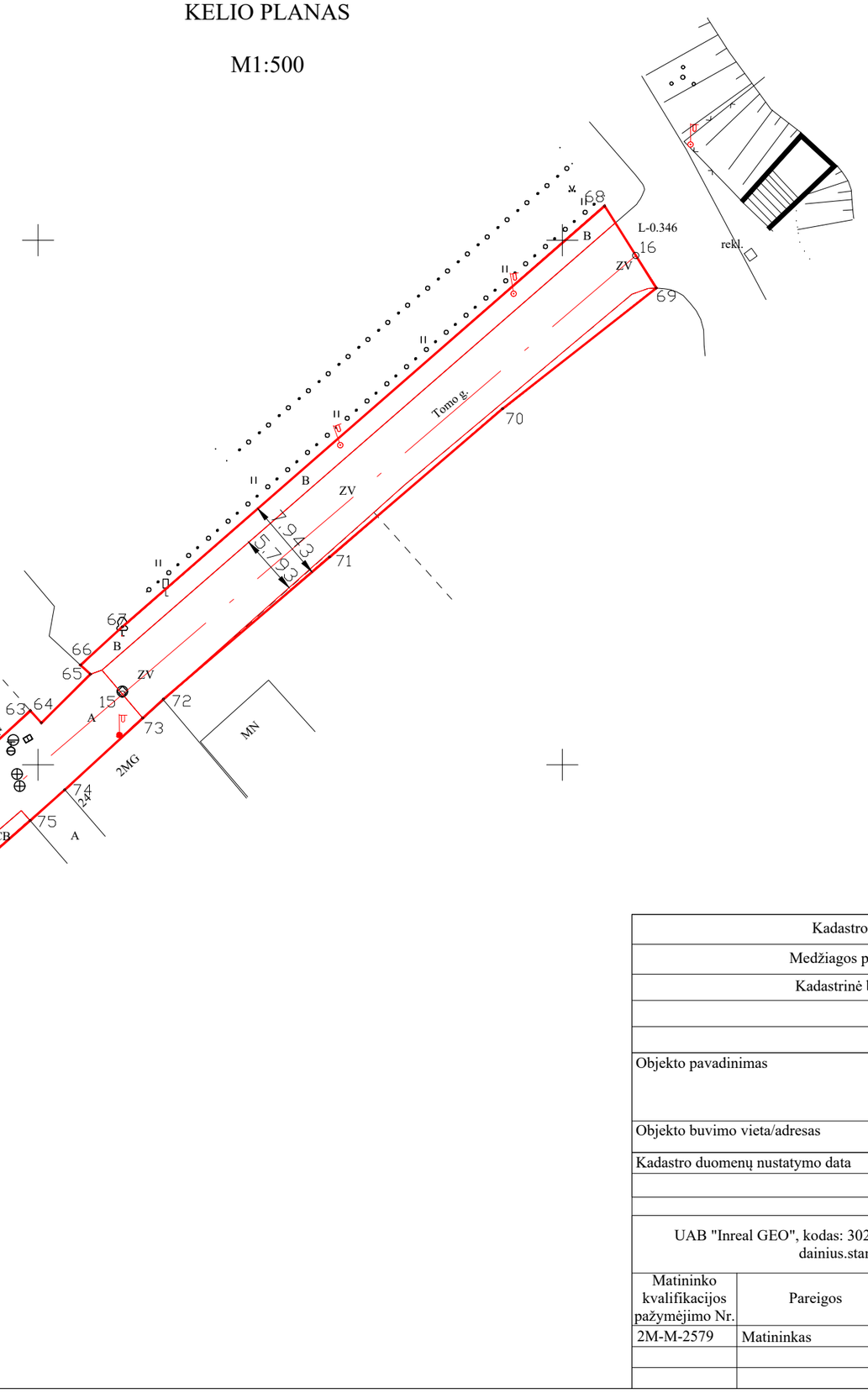

Kadastro duomenims nustatyti naudota medžiaga	
Medžiagos pavadinimas	Medžiagos parengimo data
Kadastrinė byla	2011-08

Objekto pavadinimas	Tomo gatvė
Objekto buvimo vieta/adresas	Klaipėdos m. sav. Klaipėdos m. Tomo g.
Kadastro duomenų nustatymo data	2023-04-12

UAB "Inreal GEO", kodas: 302604810, adresas: Vilnius, Žalgirio g. 94 el. pašto adresas (-ai): dainius.stankevicius@inreal.lt, tel.: + 370 674 935 72

Matininko kvalifikacijos pažymėjimo Nr.	Pareigos	Vardas ir pavardė	Data
2M-M-2579	Matininkas	DAINIUS STANKEVIČIUS	2023-04-12

1152761440

KOORDINAČIŲ ŽINIARAŠTIS

Pavadinimas Tomo gatvė
Objekto buvimo vieta Klaipėdos m. sav. Klaipėdos m. Tomo g.
Unikalus numeris 4400-6103-3984

Kelio ruožas 0.000-0.075
Koordinačių sistema: LKS-94

Kelio riba		
Taško Nr.	**X**	**Y**
17	6178463,28	319815,37
18	6178460,96	319819,32
19	6178460,99	319821,48
20	6178461,84	319823,71
21	6178465,64	319828,29
22	6178503,48	319874,06
23	6178496,89	319879,73
24	6178466,44	319843,00
25	6178447,20	319820,29
26	6178446,36	319819,37

Kelio ašis			
Taško Nr.	**Atskaitos taško km**	**X**	**Y**
1	0,000	6178454,51	319817,44
2	0,010	6178458,10	319826,46
3	0,014	6178460,94	319829,88
4	0,075	6178500,11	319876,96

Matininkas DAINIUS STANKEVIČIUS

2023-04-18 19:46:51

KOORDINAČIŲ ŽINIARAŠTIS

Pavadinimas Tomo gatvė
Objekto buvimo vieta Klaipėdos m. sav. Klaipėdos m. Tomo g.
Unikalus numeris 4400-6103-3970

Kelio ruožas 0.075-0.123
Koordinačių sistema: LKS-94

Kelio riba		
Taško Nr.	**X**	**Y**
27	6178508,03	319878,70
28	6178515,94	319888,17
29	6178523,12	319896,66
30	6178526,95	319901,10
31	6178539,55	319915,78
32	6178531,81	319922,50
33	6178531,95	319920,77
34	6178516,66	319903,02
35	6178514,81	319900,73
36	6178509,82	319894,84
37	6178505,99	319890,03
38	6178501,50	319884,80

Kelio ašis			
Taško Nr.	**Atskaitos taško km**	**X**	**Y**
5	0,075	6178504,53	319881,97
6	0,097	6178519,19	319898,77
7	0,107	6178525,58	319906,06
8	0,123	6178536,47	319918,45

Matininkas DAINIUS STANKEVIČIUS

2023-04-18 19:49:16

KOORDINAČIŲ ŽINIARAŠTIS

Pavadinimas Tomo gatvė
Objekto buvimo vieta Klaipėdos m. sav. Klaipėdos m. Tomo g.
Unikalus numeris 4400-6103-3969

Kelio ruožas 0.123-0,170
Koordinačių sistema: LKS-94

Kelio riba		
Taško Nr.	**X**	**Y**
39	6178543,52	319919,24
40	6178552,23	319929,12
41	6178575,79	319955,63
42	6178568,02	319962,11
43	6178565,91	319959,57
44	6178564,53	319957,08
45	6178555,36	319946,76
46	6178538,09	319927,05

Kelio ašis			
Taško Nr.	**Atskaitos taško km**	**X**	**Y**
9	0,123	6178540,70	319923,30
10	0,146	6178556,00	319940,72
11	0,170	6178571,95	319958,84

Matininkas DAINIUS STANKEVIČIUS

2023-04-18 19:50:31

KOORDINAČIŲ ŽINIARAŠTIS

Pavadinimas Tomo gatvė
Objekto buvimo vieta Klaipėdos m. sav. Klaipėdos m. Tomo g.
Unikalus numeris 4400-6103-3990

Kelio ruožas 0.170-0,220
Koordinačių sistema: LKS-94

Kelio riba		
Taško Nr.	**X**	**Y**
47	6178579,32	319959,97
48	6178579,48	319960,10
49	6178611,53	319997,78
50	6178611,42	319997,84
51	6178610,22	319998,92
52	6178605,78	320002,81
53	6178604,46	320003,82
54	6178604,45	320003,81
55	6178593,93	319991,52
56	6178572,28	319966,36

Kelio ašis			
Taško Nr.	**Atskaitos taško km**	**X**	**Y**
12	0,170	6178575,74	319963,22
13	0,220	6178607,98	320000,88

Matininkas DAINIUS STANKEVIČIUS

2023-04-18 19:51:51

KOORDINAČIŲ ŽINIARAŠTIS

Pavadinimas Tomo gatvė
Objekto buvimo vieta Klaipėdos m. sav. Klaipėdos m. Tomo g.
Unikalus numeris 4400-6103-4000

Kelio ruožas 0.220-0.346
Koordinačių sistema: LKS-94

Kelio riba		
Taško Nr.	**X**	**Y**
57	6178618,49	320009,68
58	6178619,38	320008,71
59	6178638,87	320030,68
60	6178641,98	320034,22
61	6178641,66	320034,51
62	6178650,32	320043,99
63	6178655,15	320049,27
64	6178653,99	320050,31
65	6178658,62	320055,00
66	6178659,50	320054,05
67	6178663,15	320058,04
68	6178703,26	320104,04
69	6178695,43	320108,96
70	6178683,94	320094,30
71	6178669,80	320077,79
72	6178656,25	320061,95
73	6178654,45	320059,99
74	6178647,60	320052,53
75	6178644,68	320049,24
76	6178628,54	320030,89
77	6178620,81	320022,08
78	6178613,82	320014,12
79	6178615,12	320013,08

Kelio ašis			
Taško Nr.	**Atskaitos taško km**	**X**	**Y**
14	0,220	6178616,80	320011,38
15	0,281	6178656,72	320058,05
16	0,346	6178698,54	320107,00

Matininkas DAINIUS STANKEVIČIUS

2023-04-18 19:53:02

UAB "Inreal GEO", kodas: 302604810, adresas: Vilnius, Žalgirio g. 94
Matininkas(-ė) DAINIUS STANKEVIČIUS, kvalifikacijos pažymėjimo Nr. 2M-M-2579, el. pašto adresas (-ai): dainius.stankevicius@inreal.lt, tel.: + 370 674 935 72

KELIO / GATVĖS IR JO SUDĖTINIŲ DALIŲ KADASTRO DUOMENYS

Adresas Klaipėdos m. sav. Klaipėdos m. Tomo g.
Paskirtis Kelių (gatvių)
Pavadinimas Tomo gatvė
Žymėjimas plane 1-4
Kadastro duomenų nustatymo data 2023-04-12
Statybos būklė **Unikalus numeris** 4400-6103-3984

Statybos pradžios metai:	1973	**Kelio Nr.:**	
Statybos pabaigos metai:	2000	**Kelio ruožas:**	0.000-0.075
Rekonstravimo pradžios metai:		**Ilgis: km**	0,075
Rekonstravimo pabaigos metai:		**Gatvės kategorija:**	D
Kap. remonto pradžios metai:		**Statinio kategorija:**	Neypatingasis
Kap. remonto pabaigos metai:		**Baigtumo procentas: %**	100
Papr. remonto pradžios metai:			
Papr. remonto pabaigos metai:			

Kelias, kelio sudėtinės dalys	Mato vienetas	Kiekis
1	2	3
Važiuojamoji dalis L.A.(1-4)	km	0,075
Įvažiavimas, nuovaža L.A.(3)	kv. m	6
Šaligatvis CB(1-3)	kv. m	25
Šaligatvis L.A.(3-4)	kv. m	90
Šaligatvis L.A.(1-2)	kv. m	20
Šaligatvis B(3-4)	kv. m	69

Matininkas DAINIUS STANKEVIČIUS

1152740850

UAB "Inreal GEO", kodas: 302604810, adresas: Vilnius, Žalgirio g. 94
Matininkas(-ė) DAINIUS STANKEVIČIUS, kvalifikacijos pažymėjimo Nr. 2M-M-2579, el. pašto adresas (-ai): dainius.stankevicius@inreal.lt, tel.: + 370 674 935 72

KELIO / GATVĖS IR JO SUDĖTINIŲ DALIŲ KADASTRO DUOMENYS

Adresas Klaipėdos m. sav. Klaipėdos m. Tomo g.
Paskirtis Kelių (gatvių)
Pavadinimas Tomo gatvė
Žymėjimas plane 5-8
Kadastro duomenų nustatymo data 2023-04-12
Statybos būklė **Unikalus numeris** 4400-6103-3970

Statybos pradžios metai:	1973	**Kelio Nr.:**	
Statybos pabaigos metai:	1973	**Kelio ruožas:**	0.075-0.123
Rekonstravimo pradžios metai:		**Ilgis: km**	0,048
Rekonstravimo pabaigos metai:		**Gatvės kategorija:**	D
Kap. remonto pradžios metai:		**Statinio kategorija:**	Neypatingasis
Kap. remonto pabaigos metai:		**Baigtumo procentas: %**	100
Papr. remonto pradžios metai:			
Papr. remonto pabaigos metai:			

Kelias, kelio sudėtinės dalys	Mato vienetas	Kiekis
1	2	3
Važiuojamoji dalis L.A.(5-8)	km	0,048
Įvažiavimas, nuovaža L.A.(6)	kv. m	5
Įvažiavimas, nuovaža L.A.(7)	kv. m	10
Įvažiavimas, nuovaža L.A.(6)	kv. m	5
Šaligatvis L.A.(5-8)	kv. m	57
Šaligatvis L.A.(5-8)	kv. m	74

Matininkas DAINIUS STANKEVIČIUS

* 1 1 5 2 7 4 3 4 5 6 *

UAB "Inreal GEO", kodas: 302604810, adresas: Vilnius, Žalgirio g. 94
Matininkas(-ė) DAINIUS STANKEVIČIUS, kvalifikacijos pažymėjimo Nr. 2M-M-2579, el. pašto adresas (-ai): dainius.stankevicius@inreal.lt, tel.: + 370 674 935 72

KELIO / GATVĖS IR JO SUDĖTINIŲ DALIŲ KADASTRO DUOMENYS

Adresas Klaipėdos m. sav. Klaipėdos m. Tomo g.
Paskirtis Kelių (gatvių)
Pavadinimas Tomo gatvė
Žymėjimas plane 9-11
Kadastro duomenų nustatymo data 2023-04-12
Statybos būklė **Unikalus numeris** 4400-6103-3969

Statybos pradžios metai:	1973	**Kelio Nr.:**	
Statybos pabaigos metai:	1973	**Kelio ruožas:**	0.123-0,170
Rekonstravimo pradžios metai:		**Ilgis: km**	0,047
Rekonstravimo pabaigos metai:		**Gatvės kategorija:**	D
Kap. remonto pradžios metai:		**Statinio kategorija:**	Neypatingasis
Kap. remonto pabaigos metai:		**Baigtumo procentas: %**	100
Papr. remonto pradžios metai:			
Papr. remonto pabaigos metai:			

Kelias, kelio sudėtinės dalys	Mato vienetas	Kiekis
1	2	3
Važiuojamoji dalis L.A.(9-11)	km	0,047
Įvažiavimas, nuovaža L.A.(10)	kv. m	5
Šaligatvis L.A.(9-11)	kv. m	85
Šaligatvis B(9-11)	kv. m	68

Matininkas DAINIUS STANKEVIČIUS

1152745790

UAB "Inreal GEO", kodas: 302604810, adresas: Vilnius, Žalgirio g. 94
Matininkas(-ė) DAINIUS STANKEVIČIUS, kvalifikacijos pažymėjimo Nr. 2M-M-2579, el. pašto adresas (-ai): dainius.stankevicius@inreal.lt, tel.: + 370 674 935 72

KELIO / GATVĖS IR JO SUDĖTINIŲ DALIŲ KADASTRO DUOMENYS

Adresas Klaipėdos m. sav. Klaipėdos m. Tomo g.
Paskirtis Kelių (gatvių)
Pavadinimas Tomo gatvė
Žymėjimas plane 12-13
Kadastro duomenų nustatymo data 2023-04-12
Statybos būklė **Unikalus numeris** 4400-6103-3990

Statybos pradžios metai:	1973	**Kelio Nr.:**	
Statybos pabaigos metai:	1973	**Kelio ruožas:**	0.170-0,220
Rekonstravimo pradžios metai:		**Ilgis: km**	0,05
Rekonstravimo pabaigos metai:		**Gatvės kategorija:**	D
Kap. remonto pradžios metai:		**Statinio kategorija:**	Neypatingasis
Kap. remonto pabaigos metai:		**Baigtumo procentas: %**	100
Papr. remonto pradžios metai:			
Papr. remonto pabaigos metai:			

Kelias, kelio sudėtinės dalys	Mato vienetas	Kiekis
1	2	3
Važiuojamoji dalis L.A.(12-13)	km	0,050
Šaligatvis L.A.(12-13)	kv. m	88
Šaligatvis L.A.(12-13)	kv. m	80

Matininkas DAINIUS STANKEVIČIUS

* 1 1 5 2 7 4 9 8 8 1 *

UAB "Inreal GEO", kodas: 302604810, adresas: Vilnius, Žalgirio g. 94
Matininkas(-ė) DAINIUS STANKEVIČIUS, kvalifikacijos pažymėjimo Nr. 2M-M-2579, el. pašto adresas (-ai): dainius.stankevicius@inreal.lt, tel.: + 370 674 935 72

KELIO / GATVĖS IR JO SUDĖTINIŲ DALIŲ KADASTRO DUOMENYS

Adresas Klaipėdos m. sav. Klaipėdos m. Tomo g.
Paskirtis Kelių (gatvių)
Pavadinimas Tomo gatvė
Žymėjimas plane 14-16
Kadastro duomenų nustatymo data 2023-04-12
Statybos būklė **Unikalus numeris** 4400-6103-4000

Statybos pradžios metai:	1973	**Kelio Nr.:**	
Statybos pabaigos metai:	2000	**Kelio ruožas:**	0.220-0.346
Rekonstravimo pradžios metai:		**Ilgis: km**	0,126
Rekonstravimo pabaigos metai:		**Gatvės kategorija:**	D
Kap. remonto pradžios metai:		**Statinio kategorija:**	Neypatingasis
Kap. remonto pabaigos metai:		**Baigtumo procentas: %**	100
Papr. remonto pradžios metai:			
Papr. remonto pabaigos metai:			

Kelias, kelio sudėtinės dalys	Mato vienetas	Kiekis
1	2	3
Važiuojamoji dalis A(14-15)	km	0,061
Važiuojamoji dalis ZV(15-16)	km	0,065
Šaligatvis A(14-15)	kv. m	30
Šaligatvis B(14-16)	kv. m	159
Šaligatvis B(14-15)	kv. m	17
Šaligatvis A(14-15)	kv. m	18
Šaligatvis CB(14-15)	kv. m	34

Matininkas DAINIUS STANKEVIČIUS

1152756464

UAB "Inreal GEO", kodas: 302604810, adresas: Vilnius, Žalgirio g. 94
Matininkas(-ė) DAINIUS STANKEVIČIUS, kvalifikacijos pažymėjimo Nr. 2M-M-2579, el. pašto adresas (-ai): dainius.stankevicius@inreal.lt, tel.: + 370 674 935 72

KELIO / GATVĖS IR JO SUDĖTINIŲ DALIŲ VERČIŲ NUSTATYMAS

Pavadinimas Tomo gatvė
Kelio reikšmė
Kelio numeris
Kadastro duomenų nustatymo data 2023-04-12
Vertes nustatymo data 2023-04-17

Kelio sudėtinės dalies pavadinimas	Atskaitos taškai	Kasmetinis vertės mažinimo koeficientas	Matavimo vienetas	Kiekis	Įkainojimo pagrindas	Vidutinė vieneto statybos vertė po indeksavimo, Eur	Atkūrimo kaštai (statybinė vertė), Eur	Nusidėvėjimas %	Atkuriamoji vertė, Eur	Vietovės pataisos koeficientas	Vidutinė rinkos vertė, Eur
1	2	3	4	5	6	7	8	9	10	11	12
Važiuojamoji dalis L.A.(1-4)	1-4	5	km	0,075	NTK 2023-3.2.6	508120	38100	75	9530	1	9530
Įvažiavimas, nuovaža L.A.(3)	3	5	kv. m	6	NTK 2023-3.2.10	142,75	857	75	214	1	214
Šaligatvis CB(1-3)	1-3	5	kv. m	25	NTK 2023-3.2.11	61,2	1530	75	383	1	383
Šaligatvis L.A.(3-4)	3-4	5	kv. m	90	NTK 2023-3.2.11	61,32	5520	75	1380	1	1380

1	2	3	4	5	6	7	8	9	10	11	12
Šaligatvis L.A.(1-2)	1-2	5	kv. m	20	NTK 2023-3.2.11	61,32	1230	75	307	1	307
Šaligatvis B(3-4)	3-4	5	kv. m	69	NTK 2023-3.2.11	61,32	4230	75	1060	1	1060
Viso							51500		12900		12900

Matininkas DAINIUS STANKEVIČIUS

UAB "Inreal GEO", kodas: 302604810, adresas: Vilnius, Žalgirio g. 94
Matininkas(-ė) DAINIUS STANKEVIČIUS, kvalifikacijos pažymėjimo Nr. 2M-M-2579, el. pašto adresas (-ai): dainius.stankevicius@inreal.lt, tel.: + 370 674 935 72

KELIO / GATVĖS IR JO SUDĖTINIŲ DALIŲ VERČIŲ NUSTATYMAS

Pavadinimas Tomo gatvė
Kelio reikšmė
Kelio numeris
Kadastro duomenų nustatymo data 2023-04-12
Vertes nustatymo data 2023-04-17

Kelio sudėtinės dalies pavadinimas	Atskaitos taškai	Kasmetinis vertės mažinimo koeficientas	Matavimo vienetas	Kiekis	Įkainojimo pagrindas	Vidutinė vieneto statybos vertė po indeksavimo, Eur	Atkūrimo kaštai (statybinė vertė), Eur	Nusidėvėjimas %	Atkuriamoji vertė, Eur	Vietovės pataisos koeficientas	Vidutinė rinkos vertė, Eur
1	2	3	4	5	6	7	8	9	10	11	12
Važiuojamoji dalis L.A.(5-8)	5-8	5	km	0,048	NTK 2023-3.2.6	508120	24400	75	6100	1	6100
Įvažiavimas, nuovaža L.A.(6)	6	5	kv. m	5	NTK 2023-3.2.10	142,75	714	75	178	1	178
Įvažiavimas, nuovaža L.A.(7)	7	5	kv. m	10	NTK 2023-3.2.10	142,75	1430	75	357	1	357
Įvažiavimas, nuovaža L.A.(6)	6	5	kv. m	5	NTK 2023-3.2.10	142,75	714	75	178	1	178

1	2	3	4	5	6	7	8	9	10	11	12
Šaligatvis L.A.(5-8)	5-8	5	kv. m	57	NTK 2023-3.2.11	61,32	3500	75	874	1	874
Šaligatvis L.A.(5-8)	5-8	5	kv. m	74	NTK 2023-3.2.11	61,32	4540	75	1130	1	1130
Viso							35300		8820		8820

Matininkas DAINIUS STANKEVIČIUS



UAB "Inreal GEO", kodas: 302604810, adresas: Vilnius, Žalgirio g. 94
Matininkas(-ė) DAINIUS STANKEVIČIUS, kvalifikacijos pažymėjimo Nr. 2M-M-2579, el. pašto adresas (-ai): dainius.stankevicius@inreal.lt, tel.: + 370 674 935 72

KELIO / GATVĖS IR JO SUDĖTINIŲ DALIŲ VERČIŲ NUSTATYMAS

Pavadinimas Tomo gatvė
Kelio reikšmė
Kelio numeris
Kadastro duomenų nustatymo data 2023-04-12
Vertes nustatymo data 2023-04-17

Kelio sudėtinės dalies pavadinimas	Atskaitos taškai	Kasmetinis vertės mažinimo koeficientas	Matavimo vienetas	Kiekis	Įkainojimo pagrindas	Vidutinė vieneto statybos vertė po indeksavimo, Eur	Atkūrimo kaštai (statybinė vertė), Eur	Nusidėvėjimas %	Atkuriamoji vertė, Eur	Vietovės pataisos koeficientas	Vidutinė rinkos vertė, Eur
1	2	3	4	5	6	7	8	9	10	11	12
Važiuojamoji dalis L.A.(9-11)	9-11	5	km	0,047	NTK 2023-3.2.6	508120	23900	75	5970	1	5970
Įvažiavimas, nuovaža L.A.(10)	10	5	kv. m	5	NTK 2023-3.2.10	142,75	714	75	178	1	178
Šaligatvis L.A.(9-11)	9-11	5	kv. m	85	NTK 2023-3.2.11	61,32	5210	75	1300	1	1300
Šaligatvis B(9-11)	9-11	5	kv. m	68	NTK 2023-3.2.11	61,32	4170	75	1040	1	1040
Viso							34000		8490		8490

1	2	3	4	5	6	7	8	9	10	11	12

Matininkas

DAINIUS STANKEVIČIUS



2023-04-18 19:49:46

UAB "Inreal GEO", kodas: 302604810, adresas: Vilnius, Žalgirio g. 94
Matininkas(-ė) DAINIUS STANKEVIČIUS, kvalifikacijos pažymėjimo Nr. 2M-M-2579, el. pašto adresas (-ai): dainius.stankevicius@inreal.lt, tel.: + 370 674 935 72

KELIO / GATVĖS IR JO SUDĖTINIŲ DALIŲ VERČIŲ NUSTATYMAS

Pavadinimas Tomo gatvė
Kelio reikšmė
Kelio numeris
Kadastro duomenų nustatymo data 2023-04-12
Vertes nustatymo data 2023-04-17

Kelio sudėtinės dalies pavadinimas	Atskaitos taškai	Kasmetinis vertės mažinimo koeficientas	Matavimo vienetas	Kiekis	Įkainojimo pagrindas	Vidutinė vieneto statybos vertė po indeksavimo, Eur	Atkūrimo kaštai (statybinė vertė), Eur	Nusidėvėjimas %	Atkuriamoji vertė, Eur	Vietovės pataisos koeficientas	Vidutinė rinkos vertė, Eur
1	2	3	4	5	6	7	8	9	10	11	12
Važiuojamoji dalis L.A.(12-13)	12-13	5	km	0,05	NTK 2023-3.2.6	508120	25400	75	6350	1	6350
Šaligatvis L.A.(12-13)	12-13	5	kv. m	88	NTK 2023-3.2.11	61,32	5400	75	1350	1	1350
Šaligatvis L.A.(12-13)	12-13	5	kv. m	80	NTK 2023-3.2.11	61,32	4910	75	1230	1	1230
Viso							35700		8930		8930

Matininkas DAINIUS STANKEVIČIUS

1152749887

2023-04-18 19:51:10

UAB "Inreal GEO", kodas: 302604810, adresas: Vilnius, Žalgirio g. 94
Matininkas(-ė) DAINIUS STANKEVIČIUS, kvalifikacijos pažymėjimo Nr. 2M-M-2579, el. pašto adresas (-ai): dainius.stankevicius@inreal.lt, tel.: + 370 674 935 72

KELIO / GATVĖS IR JO SUDĖTINIŲ DALIŲ VERČIŲ NUSTATYMAS

Pavadinimas Tomo gatvė
Kelio reikšmė
Kelio numeris
Kadastro duomenų nustatymo data 2023-04-12
Vertes nustatymo data 2023-04-17

Kelio sudėtinės dalies pavadinimas	Atskaitos taškai	Kasmetinis vertės mažinimo koeficientas	Matavimo vienetas	Kiekis	Įkainojimo pagrindas	Vidutinė vieneto statybos vertė po indeksavimo, Eur	Atkūrimo kaštai (statybinė vertė), Eur	Nusidėvėjimas %	Atkuriamoji vertė, Eur	Vietovės pataisos koeficientas	Vidutinė rinkos vertė, Eur
1	2	3	4	5	6	7	8	9	10	11	12
Važiuojamoji dalis A(14-15)	14-15	5	km	0,061	NTK 2023-3.2.5	895920	54700	75	13700	1	13700
Važiuojamoji dalis ZV(15-16)	15-16	10	km	0,065	NTK 2023-3.2.20.1	178350	11600	75	2900	1	2900
Šaligatvis A(14-15)	14-15	5	kv. m	30	NTK 2023-3.2.11	44,63	1340	75	335	1	335
Šaligatvis B(14-16)	14-16	5	kv. m	159	NTK 2023-3.2.11	61,32	9750	75	2440	1	2440

1	2	3	4	5	6	7	8	9	10	11	12
Šaligatvis B(14-15)	14-15	5	kv. m	17	NTK 2023-3.2.11	61,32	1040	75	261	1	261
Šaligatvis A(14-15)	14-15	5	kv. m	18	NTK 2023-3.2.11	44,63	803	75	201	1	201
Šaligatvis CB(14-15)	14-15	5	kv. m	34	NTK 2023-3.2.11	61,2	2080	75	520	1	520
Viso							81300		20400		20400

Matininkas DAINIUS STANKEVIČIUS

1152756470

UAB "Inreal GEO", kodas: 302604810, adresas: Vilnius, Žalgirio g. 94
Matininkas(-ė) DAINIUS STANKEVIČIUS, kvalifikacijos pažymėjimo Nr. 2M-M-2579, el. pašto adresas (-ai): dainius.stankevicius@inreal.lt, tel.: + 370 674 935 72

KELIO / GATVĖS VAŽIUOJAMOSIOS DALIES IR ŽEMĖS SANKASOS KADASTRO DUOMENYS

Pavadinimas Tomo gatvė
Kelio reikšmė
Kelio numeris
Kadastro duomenų nustatymo data 2023-04-12

Kelio sudėtinės dalies pavadinimas	Ruožo su vienodais kelio dangos ir sankasos pločiais ir tipais pradžia				Ruožo su vienodais kelio dangos ir sankasos pločiais ir tipais pabaiga				Ruožo ilgis, km.	Eismo juostų skaičius	Kelio plotis, m	Kelio sankasos plotis, m	Kelio sankasos tipas	Kelio dangos plotis, m	Kelio dangos rūšis	Metai			
	atskaitos duomenys ašyje		koordinatės		atskaitos duomenys ašyje		koordinatės									Pradžios/Pabaigos			
	taško Nr.	km	X	Y	taško Nr.	km	X	Y								Statybos	Rekonstravimo	Kapitalinio remonto	Paprasto remonto
1	2	3	4	5	6	7	8	9	10	11	12	13	14	15	16	17	18	19	20
Važiuojamoji dalis L.A.(1-4)	1	0,000	6178454,51	319817,44	4	0.075	6178500,11	319876,96	0,075	Dvi	8,74			6,04	Lauko akmenys	1973			
																1973			

Matininkas DAINIUS STANKEVIČIUS

1152740851

UAB "Inreal GEO", kodas: 302604810, adresas: Vilnius, Žalgirio g. 94
Matininkas(-ė) DAINIUS STANKEVIČIUS, kvalifikacijos pažymėjimo Nr. 2M-M-2579, el. pašto adresas (-ai): dainius.stankevicius@inreal.lt, tel.: + 370 674 935 72

KELIO / GATVĖS VAŽIUOJAMOSIOS DALIES IR ŽEMĖS SANKASOS KADASTRO DUOMENYS

Pavadinimas Tomo gatvė
Kelio reikšmė
Kelio numeris
Kadastro duomenų nustatymo data 2023-04-12

Kelio sudėtinės dalies pavadinimas	Ruožo su vienodais kelio dangos ir sankasos pločiais ir tipais pradžia				Ruožo su vienodais kelio dangos ir sankasos pločiais ir tipais pabaiga				Ruožo ilgis, km.	Eismo juostų skaičius	Kelio plotis, m	Kelio sankasos plotis, m	Kelio sankasos tipas	Kelio dangos plotis, m	Kelio dangos rūšis	Metai Pradžios/Pabaigos			
	atskaitos duomenys ašyje		koordinatės		atskaitos duomenys ašyje		koordinatės									Statybos	Rekonstravimo	Kapitalinio remonto	Paprasto remonto
	taško Nr.	km	X	Y	taško Nr.	km	X	Y											
1	2	3	4	5	6	7	8	9	10	11	12	13	14	15	16	17	18	19	20
Važiuojamoji dalis L.A.(5-8)	5	0,075	6178504,53	319881,97	8	0,123	6178536,47	319918,45	0,048	Dvi	9,05			6	Lauko akmenys	1973			
																1973			

Matininkas DAINIUS STANKEVIČIUS

1152743457

UAB "Inreal GEO", kodas: 302604810, adresas: Vilnius, Žalgirio g. 94
Matininkas(-ė) DAINIUS STANKEVIČIUS, kvalifikacijos pažymėjimo Nr. 2M-M-2579, el. pašto adresas (-ai): dainius.stankevicius@inreal.lt, tel.: + 370 674 935 72

KELIO / GATVĖS VAŽIUOJAMOSIOS DALIES IR ŽEMĖS SANKASOS KADASTRO DUOMENYS

Pavadinimas Tomo gatvė
Kelio reikšmė
Kelio numeris
Kadastro duomenų nustatymo data 2023-04-12

Kelio sudėtinės dalies pavadinimas	Ruožo su vienodais kelio dangos ir sankasos pločiais ir tipais pradžia				Ruožo su vienodais kelio dangos ir sankasos pločiais ir tipais pabaiga				Ruožo ilgis, km.	Eismo juostų skaičius	Kelio plotis, m	Kelio sankasos plotis, m	Kelio sankasos tipas	Kelio dangos plotis, m	Kelio dangos rūšis	Metai Pradžios/Pabaigos			
	atskaitos duomenys ašyje		koordinatės		atskaitos duomenys ašyje		koordinatės									Statybos	Rekonstravimo	Kapitalinio remonto	Paprasto remonto
	taško Nr.	km	X	Y	taško Nr.	km	X	Y											
1	2	3	4	5	6	7	8	9	10	11	12	13	14	15	16	17	18	19	20
Važiuojamoji dalis L.A.(9-11)	9	0,123	6178540,70	319923,30	11	0,170	6178571,95	319958,84	0,047	Dvi	9,4			6,04	Lauko akmenys	1973			
																1973			

Matininkas DAINIUS STANKEVIČIUS

1152745791

UAB "Inreal GEO", kodas: 302604810, adresas: Vilnius, Žalgirio g. 94
Matininkas(-ė) DAINIUS STANKEVIČIUS, kvalifikacijos pažymėjimo Nr. 2M-M-2579, el. pašto adresas (-ai): dainius.stankevicius@inreal.lt, tel.: + 370 674 935 72

KELIO / GATVĖS VAŽIUOJAMOSIOS DALIES IR ŽEMĖS SANKASOS KADASTRO DUOMENYS

Pavadinimas Tomo gatvė
Kelio reikšmė
Kelio numeris
Kadastro duomenų nustatymo data 2023-04-12

Kelio sudėtinės dalies pavadinimas	Ruožo su vienodais kelio dangos ir sankasos pločiais ir tipais pradžia				Ruožo su vienodais kelio dangos ir sankasos pločiais ir tipais pabaiga				Ruožo ilgis, km.	Eismo juostų skaičius	Kelio plotis, m	Kelio sankasos plotis, m	Kelio sankasos tipas	Kelio dangos plotis, m	Kelio dangos rūšis	Metai Pradžios/Pabaigos			
	atskaitos duomenys ašyje		koordinatės		atskaitos duomenys ašyje		koordinatės									Statybos	Rekonstravimo	Kapitalinio remonto	Paprasto remonto
	taško Nr.	km	X	Y	taško Nr.	km	X	Y											
1	2	3	4	5	6	7	8	9	10	11	12	13	14	15	16	17	18	19	20
Važiuojamoji dalis L.A.(12-13)	12	0,170	6178575,74	319963,22	13	0,220	6178607,98	320000,88	0,050	Dvi	9,46			6,02	Lauko akmenys	1973			
																1973			

Matininkas DAINIUS STANKEVIČIUS

2023-04-18 19:51:18

UAB "Inreal GEO", kodas: 302604810, adresas: Vilnius, Žalgirio g. 94
Matininkas(-ė) DAINIUS STANKEVIČIUS, kvalifikacijos pažymėjimo Nr. 2M-M-2579, el. pašto adresas (-ai): dainius.stankevicius@inreal.lt, tel.: + 370 674 935 72

KELIO / GATVĖS VAŽIUOJAMOSIOS DALIES IR ŽEMĖS SANKASOS KADASTRO DUOMENYS

Pavadinimas Tomo gatvė
Kelio reikšmė
Kelio numeris
Kadastro duomenų nustatymo data 2023-04-12

Kelio sudėtinės dalies pavadinimas	Ruožo su vienodais kelio dangos ir sankasos pločiais ir tipais pradžia				Ruožo su vienodais kelio dangos ir sankasos pločiais ir tipais pabaiga				Ruožo ilgis, km.	Eismo juostų skaičius	Kelio plotis, m	Kelio sankasos plotis, m	Kelio sankasos tipas	Kelio dangos plotis, m	Kelio dangos rūšis	Metai Pradžios/Pabaigos			
	atskaitos duomenys ašyje		koordinatės		atskaitos duomenys ašyje		koordinatės									Statybos	Rekonstravimo	Kapitalinio remonto	Paprasto remonto
	taško Nr.	km	X	Y	taško Nr.	km	X	Y											
1	2	3	4	5	6	7	8	9	10	11	12	13	14	15	16	17	18	19	20
Važiuojamoji dalis A(14-15)	14	0,220	6178616,80	320011,38	15	0,281	6178656,72	320058,05	0,061	Dvi	7,08			4,93	Asfaltbetonis	1973			
																1973			
Važiuojamoji dalis ZV(15-16)	15	0,281	6178656,72	320058,05	16	0,346	6178698,54	320107,00	0,065	Dvi	7,94			5,79	Žvyras	1973			
																1973			

Matininkas DAINIUS STANKEVIČIUS

1152756465

UAB "Inreal GEO", kodas: 302604810, adresas: Vilnius, Žalgirio g. 94
Matininkas(-ė) DAINIUS STANKEVIČIUS, kvalifikacijos pažymėjimo Nr. 2M-M-2579, el. pašto adresas (-ai): dainius.stankevicius@inreal.lt, tel.: + 370 674 935 72

KELIO / GATVĖS SANKRYŽŲ, TILTŲ, VIADUKŲ, ESTAKADŲ, PRALAIDŲ, AUTOBUSŲ SUSTOJIMO IR POILSIO AIKŠTELIŲ, ŠVIESOFORŲ, KELIO ORO SĄLYGŲ STEBĖJIMO IR TRANSPORTO APSKAITOS ĮRENGINIŲ KADASTRO DUOMENYS

Pavadinimas Tomo gatvė
Kelio reikšmė
Kelio numeris
Kadastro duomenų nustatymo data 2023-04-12

Kelio sudėtinės dalies pavadinimas	Atskaitos duomenys ašyje		Centro koordinatės		Medžiaga/ Dangos rūšis	Mato vienetas	Kiekis	Kelio pusė	Kliūties pavadinimas	Metai			
										Pradžios/Pabaigos			
	taško Nr.	km	X	Y						Statybos	Rekonstravimo	Kapitalinio remonto	Paprasto remonto
1	2	3	4	5	6	7	8	9	10	11	12	13	14
Įvažiavimas, nuovaža L.A.(3)	3	0.014	6178460,94	319829,88	Lauko akmenys	kv. m	6	Dešinė		1973			
										1973			

Matininkas DAINIUS STANKEVIČIUS

2023-04-18 19:46:24

UAB "Inreal GEO", kodas: 302604810, adresas: Vilnius, Žalgirio g. 94
Matininkas(-ė) DAINIUS STANKEVIČIUS, kvalifikacijos pažymėjimo Nr. 2M-M-2579, el. pašto adresas (-ai): dainius.stankevicius@inreal.lt, tel.: + 370 674 935 72

KELIO / GATVĖS SANKRYŽŲ, TILTŲ, VIADUKŲ, ESTAKADŲ, PRALAIDŲ, AUTOBUSŲ SUSTOJIMO IR POILSIO AIKŠTELIŲ, ŠVIESOFORŲ, KELIO ORO SĄLYGŲ STEBĖJIMO IR TRANSPORTO APSKAITOS ĮRENGINIŲ KADASTRO DUOMENYS

Pavadinimas Tomo gatvė
Kelio reikšmė
Kelio numeris
Kadastro duomenų nustatymo data 2023-04-12

Kelio sudėtinės dalies pavadinimas	Atskaitos duomenys ašyje		Centro koordinatės		Medžiaga/ Dangos rūšis	Mato vienetas	Kiekis	Kelio pusė	Kliūties pavadinimas	Metai			
										Pradžios/Pabaigos			
	taško Nr.	km	X	Y						Statybos	Rekonstravimo	Kapitalinio remonto	Paprasto remonto
1	2	3	4	5	6	7	8	9	10	11	12	13	14
Įvažiavimas, nuovaža L.A.(6)	6	0,097	6178519,19	319898,77	Lauko akmenys	kv. m	5	Kairė		1973			
										1973			
Įvažiavimas, nuovaža L.A.(7)	7	0,107	6178525,58	319906,06	Lauko akmenys	kv. m	10	Kairė		1973			
										1973			
Įvažiavimas, nuovaža L.A.(6)	6	0,097	6178519,19	319898,77	Lauko akmenys	kv. m	5	Dešinė		1973			
										1973			

Matininkas DAINIUS STANKEVIČIUS

1152743458

UAB "Inreal GEO", kodas: 302604810, adresas: Vilnius, Žalgirio g. 94
Matininkas(-ė) DAINIUS STANKEVIČIUS, kvalifikacijos pažymėjimo Nr. 2M-M-2579, el. pašto adresas (-ai): dainius.stankevicius@inreal.lt, tel.: + 370 674 935 72

KELIO / GATVĖS SANKRYŽŲ, TILTŲ, VIADUKŲ, ESTAKADŲ, PRALAIDŲ, AUTOBUSŲ SUSTOJIMO IR POILSIO AIKŠTELIŲ, ŠVIESOFORŲ, KELIO ORO SĄLYGŲ STEBĖJIMO IR TRANSPORTO APSKAITOS ĮRENGINIŲ KADASTRO DUOMENYS

Pavadinimas Tomo gatvė
Kelio reikšmė
Kelio numeris
Kadastro duomenų nustatymo data 2023-04-12

Kelio sudėtinės dalies pavadinimas	Atskaitos duomenys ašyje		Centro koordinatės		Medžiaga/ Dangos rūšis	Mato vienetas	Kiekis	Kelio pusė	Kliūties pavadinimas	Metai			
										Pradžios/Pabaigos			
	taško Nr.	km	X	Y						Statybos	Rekonstravimo	Kapitalinio remonto	Paprasto remonto
1	2	3	4	5	6	7	8	9	10	11	12	13	14
Įvažiavimas, nuovaža L.A.(10)	10	0,146	6178556	319940,72	Lauko akmenys	kv. m	5	Kairė		1973			
										1973			

Matininkas DAINIUS STANKEVIČIUS

UAB "Inreal GEO", kodas: 302604810, adresas: Vilnius, Žalgirio g. 94
Matininkas(-ė) DAINIUS STANKEVIČIUS, kvalifikacijos pažymėjimo Nr. 2M-M-2579, el. pašto adresas (-ai): dainius.stankevicius@inreal.lt, tel.: + 370 674 935 72

KELIO / GATVĖS ATITVARŲ, TRIUKŠMO SIENUČIŲ, ŽELDYNŲ, PĖSČIŲJŲ IR DVIRAČIŲ TAKŲ, ELEKTROS APŠVIETIMO TINKLO KADASTRO DUOMENYS

Pavadinimas Tomo gatvė
Kelio reikšmė
Kelio numeris
Kadastro duomenų nustatymo data 2023-04-12

Kelio sudėtinės dalies pavadinimas	Ruožo su vienodais kelio dangos ir sankasos pločiais ir tipais pradžia				Ruožo su vienodais kelio dangos ir sankasos pločiais ir tipais pabaiga				Medžiaga/ Dangos rūšis	Mato vienetas	Kiekis	Kelio pusė (kairė, dešinė)	Elektros apšvietimo tinklo tipas	Laidininko skerspjūvis	Metai			
	atskaitos duomeny		koordinatės		atskaitos duomeny		koordinatės								Pradžios/Pabaigos			
	taško Nr.	km	X	Y	taško Nr.	km	X	Y							Statybos	Rekonstravimo	Kapitalinio remonto	Paprasto remonto
1	2	3	4	5	6	7	8	9	10	11	12	13	14	15	16	17	18	19
Šaligatvis CB(1-3)	1	0,000	6178454,51	319817,44	3	0.014	6178460,94	319829,88	Betono trinkelės	kv. m	25	Kairė			2000			
															2000			
Šaligatvis L.A.(3-4)	3	0.014	6178460,94	319829,88	4	0,075	6178500,11	319876,96	Lauko akmenys	kv. m	90	Kairė			1973			
															1973			
Šaligatvis L.A.(1-2)	1	0,000	6178454,51	319817,44	2	0,010	6178458,1	319826,46	Lauko akmenys	kv. m	20	Dešinė			1973			
															1973			

1	2	3	4	5	6	7	8	9	10	11	12	13	14	15	16	17	18	19
Šaligatvis B(3-4)	3	0,014	6178460,94	319829,88	4	0,075	6178500,11	319876,96	Betono plytelės	kv. m	69	Dešinė			1973			
															1973			

Matininkas DAINIUS STANKEVIČIUS

1152740853

2023-04-18 19:46:37

UAB "Inreal GEO", kodas: 302604810, adresas: Vilnius, Žalgirio g. 94
Matininkas(-ė) DAINIUS STANKEVIČIUS, kvalifikacijos pažymėjimo Nr. 2M-M-2579, el. pašto adresas (-ai): dainius.stankevicius@inreal.lt, tel.: + 370 674 935 72

KELIO / GATVĖS ATITVARŲ, TRIUKŠMO SIENUČIŲ, ŽELDYNŲ, PĖSČIŲJŲ IR DVIRAČIŲ TAKŲ, ELEKTROS APŠVIETIMO TINKLO KADASTRO DUOMENYS

Pavadinimas Tomo gatvė
Kelio reikšmė
Kelio numeris
Kadastro duomenų nustatymo data 2023-04-12

Kelio sudėtinės dalies pavadinimas	Ruožo su vienodais kelio dangos ir sankasos pločiais ir tipais pradžia				Ruožo su vienodais kelio dangos ir sankasos pločiais ir tipais pabaiga				Medžiaga/ Dangos rūšis	Mato vienetas	Kiekis	Kelio pusė (kairė, dešinė)	Elektros apšvietimo tinklo tipas	Laidininko skerspjūvis	Metai			
	atskaitos duomeny		koordinatės		atskaitos duomeny		koordinatės								Pradžios/Pabaigos			
	taško Nr.	km	X	Y	taško Nr.	km	X	Y							Statybos	Rekonstravimo	Kapitalinio remonto	Paprasto remonto
1	2	3	4	5	6	7	8	9	10	11	12	13	14	15	16	17	18	19
Šaligatvis L.A.(5-8)	5	0,075	6178504,53	319881,97	8	0,123	6178536,47	319918,45	Lauko akmenys	kv. m	57	Kairė			1973			
															1973			
Šaligatvis L.A.(5-8)	5	0,075	6178504,53	319881,97	8	0,123	6178536,47	319918,45	Lauko akmenys	kv. m	74	Dešinė			1973			
															1973			

Matininkas DAINIUS STANKEVIČIUS

UAB "Inreal GEO", kodas: 302604810, adresas: Vilnius, Žalgirio g. 94
Matininkas(-ė) DAINIUS STANKEVIČIUS, kvalifikacijos pažymėjimo Nr. 2M-M-2579, el. pašto adresas (-ai): dainius.stankevicius@inreal.lt, tel.: + 370 674 935 72

KELIO / GATVĖS ATITVARŲ, TRIUKŠMO SIENUČIŲ, ŽELDYNŲ, PĖSČIŲJŲ IR DVIRAČIŲ TAKŲ, ELEKTROS APŠVIETIMO TINKLO KADASTRO DUOMENYS

Pavadinimas Tomo gatvė
Kelio reikšmė
Kelio numeris
Kadastro duomenų nustatymo data 2023-04-12

Kelio sudėtinės dalies pavadinimas	Ruožo su vienodais kelio dangos ir sankasos pločiais ir tipais pradžia				Ruožo su vienodais kelio dangos ir sankasos pločiais ir tipais pabaiga				Medžiaga/ Dangos rūšis	Mato vienetas	Kiekis	Kelio pusė (kairė, dešinė)	Elektros apšvietimo tinklo tipas	Laidininko skerspjūvis	Metai			
	atskaitos duomeny		koordinatės		atskaitos duomeny		koordinatės								Pradžios/Pabaigos			
	taško Nr.	km	X	Y	taško Nr.	km	X	Y							Statybos	Rekonstravimo	Kapitalinio remonto	Paprasto remonto
1	2	3	4	5	6	7	8	9	10	11	12	13	14	15	16	17	18	19
Šaligatvis L.A.(9-11)	9	0,123	6178540,7	319923,3	11	0,170	6178571,95	319958,84	Lauko akmenys	kv. m	85	Kairė			1973			
															1973			
Šaligatvis B(9-11)	9	0,123	6178540,7	319923,3	11	0,170	6178571,95	319958,84	Betono plytelės	kv. m	68	Dešinė			1973			
															1973			

Matininkas DAINIUS STANKEVIČIUS

1152745793

UAB "Inreal GEO", kodas: 302604810, adresas: Vilnius, Žalgirio g. 94
Matininkas(-ė) DAINIUS STANKEVIČIUS, kvalifikacijos pažymėjimo Nr. 2M-M-2579, el. pašto adresas (-ai): dainius.stankevicius@inreal.lt, tel.: + 370 674 935 72

KELIO / GATVĖS ATITVARŲ, TRIUKŠMO SIENUČIŲ, ŽELDYNŲ, PĖSČIŲJŲ IR DVIRAČIŲ TAKŲ, ELEKTROS APŠVIETIMO TINKLO KADASTRO DUOMENYS

Pavadinimas Tomo gatvė
Kelio reikšmė
Kelio numeris
Kadastro duomenų nustatymo data 2023-04-12

Kelio sudėtinės dalies pavadinimas	Ruožo su vienodais kelio dangos ir sankasos pločiais ir tipais pradžia				Ruožo su vienodais kelio dangos ir sankasos pločiais ir tipais pabaiga				Medžiaga/ Dangos rūšis	Mato vienetas	Kiekis	Kelio pusė (kairė, dešinė)	Elektros apšvietimo tinklo tipas	Laidininko skerspjūvis	Metai			
	atskaitos duomeny		koordinatės		atskaitos duomeny		koordinatės								Pradžios/Pabaigos			
	taško Nr.	km	X	Y	taško Nr.	km	X	Y							Statybos	Rekonstravimo	Kapitalinio remonto	Paprasto remonto
1	2	3	4	5	6	7	8	9	10	11	12	13	14	15	16	17	18	19
Šaligatvis L.A.(12-13)	12	0,170	6178575,74	319963,22	13	0,220	6178607,98	320000,88	Lauko akmenys	kv. m	88	Kairė			1973			
															1973			
Šaligatvis L.A.(12-13)	12	0,170	6178575,74	319963,22	13	0,220	6178607,98	320000,88	Lauko akmenys	kv. m	80	Dešinė			1973			
															1973			

Matininkas DAINIUS STANKEVIČIUS

2023-04-18 20:01:09

UAB "Inreal GEO", kodas: 302604810, adresas: Vilnius, Žalgirio g. 94
Matininkas(-ė) DAINIUS STANKEVIČIUS, kvalifikacijos pažymėjimo Nr. 2M-M-2579, el. pašto adresas (-ai): dainius.stankevicius@inreal.lt, tel.: + 370 674 935 72

KELIO / GATVĖS ATITVARŲ, TRIUKŠMO SIENUČIŲ, ŽELDYNŲ, PĖSČIŲJŲ IR DVIRAČIŲ TAKŲ, ELEKTROS APŠVIETIMO TINKLO KADASTRO DUOMENYS

Pavadinimas Tomo gatvė
Kelio reikšmė
Kelio numeris
Kadastro duomenų nustatymo data 2023-04-12

Kelio sudėtinės dalies pavadinimas	Ruožo su vienodais kelio dangos ir sankasos pločiais ir tipais pradžia				Ruožo su vienodais kelio dangos ir sankasos pločiais ir tipais pabaiga				Medžiaga/ Dangos rūšis	Mato vienetas	Kiekis	Kelio pusė (kairė, dešinė)	Elektros apšvietimo tinklo tipas	Laidininko skerspjūvis	Metai			
	atskaitos duomeny		koordinatės		atskaitos duomeny		koordinatės								Pradžios/Pabaigos			
	taško Nr.	km	X	Y	taško Nr.	km	X	Y							Statybos	Rekonstravimo	Kapitalinio remonto	Paprasto remonto
1	2	3	4	5	6	7	8	9	10	11	12	13	14	15	16	17	18	19
Šaligatvis A(14-15)	14	0,220	6178616,8	320011,38	15	0,281	6178656,72	320058,05	Asfaltbetonis	kv. m	30	Kairė			1973			
															1973			
Šaligatvis B(14-16)	14	0,220	6178616,8	320011,38	16	0,346	6178698,54	320107	Betono plytelės	kv. m	159	Kairė			1973			
															1973			
Šaligatvis B(14-15)	14	0,220	6178616,8	320011,38	15	0,281	6178656,72	320058,05	Betono plytelės	kv. m	17	Dešinė			1973			
															1973			

1	2	3	4	5	6	7	8	9	10	11	12	13	14	15	16	17	18	19
Šaligatvis A(14-15)	14	0,220	6178616,8	320011,38	15	0,281	6178656,72	320058,05	Asfaltbetonis	kv. m	18	Dešinė			1973			
															1973			
Šaligatvis CB(14-15)	14	0,220	6178616,8	320011,38	15	0,281	6178656,72	320058,05	Betono trinkelės	kv. m	34	Dešinė			2000			
															2000			

Matininkas DAINIUS STANKEVIČIUS

1152756467

VALSTYBĖS ĮMONĖ REGISTRŲ CENTRAS
Studentų g. 39, LT-08106 Vilnius, tel. +370 5 268 8262, el. p. info@registrucentras.lt
Duomenys kaupiami ir saugomi Juridinių asmenų registre, kodas 124110246

NEKILNOJAMOJO TURTO REGISTRO DUOMENŲ BAZĖS IŠRAŠAS

2026-08-11 10:13:34

1. Nekilnojamojo turto registre įregistruotas turtas:

Registro Nr.: **44/1437065**
Registro tipas: **Statiniai**
Sudarymo data: **2011-07-08**
Klaipėda, Tomo g.

2. Nekilnojamieji daiktai:

2.1. **Kelias (gatvė) - Tomo gatvė**
Klaipėda, Tomo g.
Aprašymas / pastabos: **Statinys yra avarinės būklės**
Unikalus daikto numeris: **4400-6103-3984**
Inžinerinio statinio grupė: **Susisiekimo komunikacijų statiniai**
Inžinerinio statinio pogrupis (paskirtis): **Gatvių**
Žymėjimas plane: **1-4**
Būklė: **Fiziškai pažeistas**
Statusas: **Suformuotas padalijus daiktą**
Daikto istorinė kilmė: **Gautas padalijus daiktą, unikalus daikto numeris 4400-2190-9459**
Statybos pradžios metai: **1973**
Statybos pabaigos metai: **2000**
Statinio kategorija: **Neypatingasis**
Baigtumo procentas: **46 %**
Ilgis: **0.075 km**
Plotas: **210.00 kv. m**
Danga: **Lauko akmenys**
Eismo juostų skaičius: **Dvi**
Gatvės kategorija: **D**
Gatvės ruožo kategorija: **D**
Atkūrimo sąnaudos (statybos vertė): **68100 Eur**
Fizinio nusidėvėjimo procentas: **75 %**
Atkuriamoji vertė: **17000 Eur**
Atkūrimo sąnaudų (statybos vertės) ir atkuriamosios vertės nustatymo data: **2026-06-25**
Vidutinė rinkos vertė: **17000 Eur**
Vidutinės rinkos vertės nustatymo būdas: **Atkuriamoji vertė**
Vidutinės rinkos vertės nustatymo data: **2026-06-25**
Kadastro duomenų nustatymo data: **2026-06-25**

2.2. **Kelias (gatvė) - Tomo gatvė**
Klaipėda, Tomo g.
Unikalus daikto numeris: **4400-6103-3970**
Inžinerinio statinio grupė: **Susisiekimo komunikacijų statiniai**
Inžinerinio statinio pogrupis (paskirtis): **Gatvių**
Žymėjimas plane: **5-8**
Statusas: **Suformuotas padalijus daiktą**
Daikto istorinė kilmė: **Gautas padalijus daiktą, unikalus daikto numeris 4400-2190-9459**
Statybos pradžios metai: **1973**
Statybos pabaigos metai: **1973**
Statinio kategorija: **Neypatingasis**
Baigtumo procentas: **100 %**
Ilgis: **0.048 km**
Plotas: **151.00 kv. m**
Eismo juostų skaičius: **Dvi**
Gatvės kategorija: **D**
Atkūrimo sąnaudos (statybos vertė): **35300 Eur**
Fizinio nusidėvėjimo procentas: **75 %**
Atkuriamoji vertė: **8820 Eur**
Atkūrimo sąnaudų (statybos vertės) ir atkuriamosios vertės nustatymo data: **2023-04-12**
Vidutinė rinkos vertė: **8820 Eur**
Vidutinės rinkos vertės nustatymo būdas: **Atkuriamoji vertė**
Vidutinės rinkos vertės nustatymo data: **2023-04-12**
Kadastro duomenų nustatymo data: **2023-04-12**

2.3. **Kelias (gatvė) - Tomo gatvė**
Klaipėda, Tomo g.
Unikalus daikto numeris: **4400-6103-3969**
Inžinerinio statinio grupė: **Susisiekimo komunikacijų statiniai**
Inžinerinio statinio pogrupis (paskirtis): **Gatvių**
Žymėjimas plane: **9-11**
Statusas: **Suformuotas padalijus daiktą**
Daikto istorinė kilmė: **Gautas padalijus daiktą, unikalus daikto numeris 4400-2190-9459**
Statybos pradžios metai: **1973**
Statybos pabaigos metai: **1973**
Statinio kategorija: **Neypatingasis**
Baigtumo procentas: **100 %**
Ilgis: **0.047 km**
Plotas: **158.00 kv. m**
Eismo juostų skaičius: **Dvi**
Gatvės kategorija: **D**
Atkūrimo sąnaudos (statybos vertė): **34000 Eur**
Fizinio nusidėvėjimo procentas: **75 %**
Atkuriamoji vertė: **8490 Eur**
Atkūrimo sąnaudų (statybos vertės) ir atkuriamosios vertės nustatymo data: **2023-04-12**
Vidutinė rinkos vertė: **8490 Eur**

Vidutinės rinkos vertės nustatymo būdas: **Atkuriamoji vertė**
Vidutinės rinkos vertės nustatymo data: **2023-04-12**
Kadastro duomenų nustatymo data: **2023-04-12**

2.4. **Kelias (gatvė) - Tomo gatvė**
Klaipėda, Tomo g.
Unikalus daikto numeris: **4400-6103-3990**
Inžinerinio statinio grupė: **Susisiekimo komunikacijų statiniai**
Inžinerinio statinio pogrupis (paskirtis): **Gatvių**
Žymėjimas plane: **12-13**
Statusas: **Suformuotas padalijus daiktą**
Daikto istorinė kilmė: **Gautas padalijus daiktą, unikalus daikto numeris 4400-2190-9459**
Statybos pradžios metai: **1973**
Statybos pabaigos metai: **1973**
Statinio kategorija: **Neypatingasis**
Baigtumo procentas: **100 %**
Ilgis: **0.05 km**
Plotas: **168.00 kv. m**
Eismo juostų skaičius: **Dvi**
Gatvės kategorija: **D**
Atkūrimo sąnaudos (statybos vertė): **35700 Eur**
Atkuriamoji vertė: **8930 Eur**
Atkūrimo sąnaudų (statybos vertės) ir atkuriamosios vertės nustatymo data: **2023-04-12**
Vidutinė rinkos vertė: **8930 Eur**
Vidutinės rinkos vertės nustatymo būdas: **Atkuriamoji vertė**
Vidutinės rinkos vertės nustatymo data: **2023-04-12**
Kadastro duomenų nustatymo data: **2023-04-12**

2.5. **Kelias (gatvė) - Tomo gatvė**
Klaipėda, Tomo g.
Unikalus daikto numeris: **4400-6103-4000**
Inžinerinio statinio grupė: **Susisiekimo komunikacijų statiniai**
Inžinerinio statinio pogrupis (paskirtis): **Gatvių**
Žymėjimas plane: **14-16**
Statusas: **Suformuotas padalijus daiktą**
Daikto istorinė kilmė: **Gautas padalijus daiktą, unikalus daikto numeris 4400-2190-9459**
Statybos pradžios metai: **1973**
Statybos pabaigos metai: **2000**
Statinio kategorija: **Neypatingasis**
Baigtumo procentas: **100 %**
Ilgis: **0.126 km**
Plotas: **258.00 kv. m**
Eismo juostų skaičius: **Dvi**
Gatvės kategorija: **D**
Atkūrimo sąnaudos (statybos vertė): **81300 Eur**
Atkuriamoji vertė: **20400 Eur**
Atkūrimo sąnaudų (statybos vertės) ir atkuriamosios vertės nustatymo data: **2023-04-12**
Vidutinė rinkos vertė: **20400 Eur**
Vidutinės rinkos vertės nustatymo būdas: **Atkuriamoji vertė**
Vidutinės rinkos vertės nustatymo data: **2023-04-12**
Kadastro duomenų nustatymo data: **2023-04-12**

3. Daikto priklausiniai iš kito registro: įrašų nėra

4. Nuosavybė:

4.1. **Nuosavybės teisė**
Savininkas: **Klaipėdos miesto savivaldybė, a.k. 111100775**
Daiktas: **kelias (gatvė) Nr. 4400-6103-3969, aprašytas p. 2.3.**
kelias (gatvė) Nr. 4400-6103-3970, aprašytas p. 2.2.
kelias (gatvė) Nr. 4400-6103-3984, aprašytas p. 2.1.
kelias (gatvė) Nr. 4400-6103-3990, aprašytas p. 2.4.
kelias (gatvė) Nr. 4400-6103-4000, aprašytas p. 2.5.
Įregistravimo pagrindas: **1996-09-30 Priėmimo - perdavimo aktas pagal LRV 1995.09.20 d. nutarimą Nr. 1251**
Įrašas galioja: **Nuo 2023-05-02**

5. Valstybės ir savivaldybių žemės patikėjimo teisė: įrašų nėra

6. Kitos daiktinės teisės: įrašų nėra

7. Juridiniai faktai: įrašų nėra

8. Žymos: įrašų nėra

9. Teritorijos, kuriose taikomos SŽNS, įrašytos į NTK kadastro duomenų byloje įrašytų duomenų pagrindu: įrašų nėra

10. Daikto registravimas ir kadastro žymos:

10.1. **Kadastro duomenų tikslinimas (daikto registravimas)**
Daiktas: **kelias (gatvė) Nr. 4400-6103-3984, aprašytas p. 2.1.**
Įregistravimo pagrindas: **2026-06-25 Nekilnojamojo daikto kadastro duomenų byla**
Įrašas galioja: **Nuo 2026-07-14**

10.2. **Kadastrinius matavimus atliko (kadastro žyma)**
ANDRIUS IVANOVAS
Daiktas: **kelias (gatvė) Nr. 4400-6103-3984, aprašytas p. 2.1.**
Įregistravimo pagrindas: **2022-05-17 Kvalifikacijos pažymėjimas Nr. 2M-M-2863**
2026-06-25 Nekilnojamojo daikto kadastro duomenų byla
Įrašas galioja: **Nuo 2026-07-14**

10.3. **Kadastrinius matavimus atliko (kadastro žyma)**
DAINIUS STANKEVIČIUS
Daiktas: **kelias (gatvė) Nr. 4400-6103-3969, aprašytas p. 2.3.**
kelias (gatvė) Nr. 4400-6103-3970, aprašytas p. 2.2.
kelias (gatvė) Nr. 4400-6103-3990, aprašytas p. 2.4.
kelias (gatvė) Nr. 4400-6103-4000, aprašytas p. 2.5.

Įregistravimo pagrindas: **2017-10-19 Kvalifikacijos pažymėjimas Nr. 2M-M-2579**
2023-04-12 Nekilnojamojo daikto kadastro duomenų byla
Įrašas galioja: **Nuo 2023-04-27**

10.4. **Kadastro duomenų tikslinimas (daikto registravimas)**
Daiktas: **kelias (gatvė) Nr. 4400-6103-3969, aprašytas p. 2.3.**
kelias (gatvė) Nr. 4400-6103-3970, aprašytas p. 2.2.
kelias (gatvė) Nr. 4400-6103-3990, aprašytas p. 2.4.
kelias (gatvė) Nr. 4400-6103-4000, aprašytas p. 2.5.
Įregistravimo pagrindas: **2023-04-12 Nekilnojamojo daikto kadastro duomenų byla**
Įrašas galioja: **Nuo 2023-04-27**

11. Duomenys apie įregistruotas teritorijas, kuriose taikomos specialiosios žemės naudojimo sąlygos: įrašų nėra

12. Registro pastabos ir nuorodos: įrašų nėra

13. Kita informacija: įrašų nėra

14. Informacija apie duomenų sandoriui tikslinimą: įrašų nėra

Dokumentą atspausdino ALINA JUCIŪTĖ